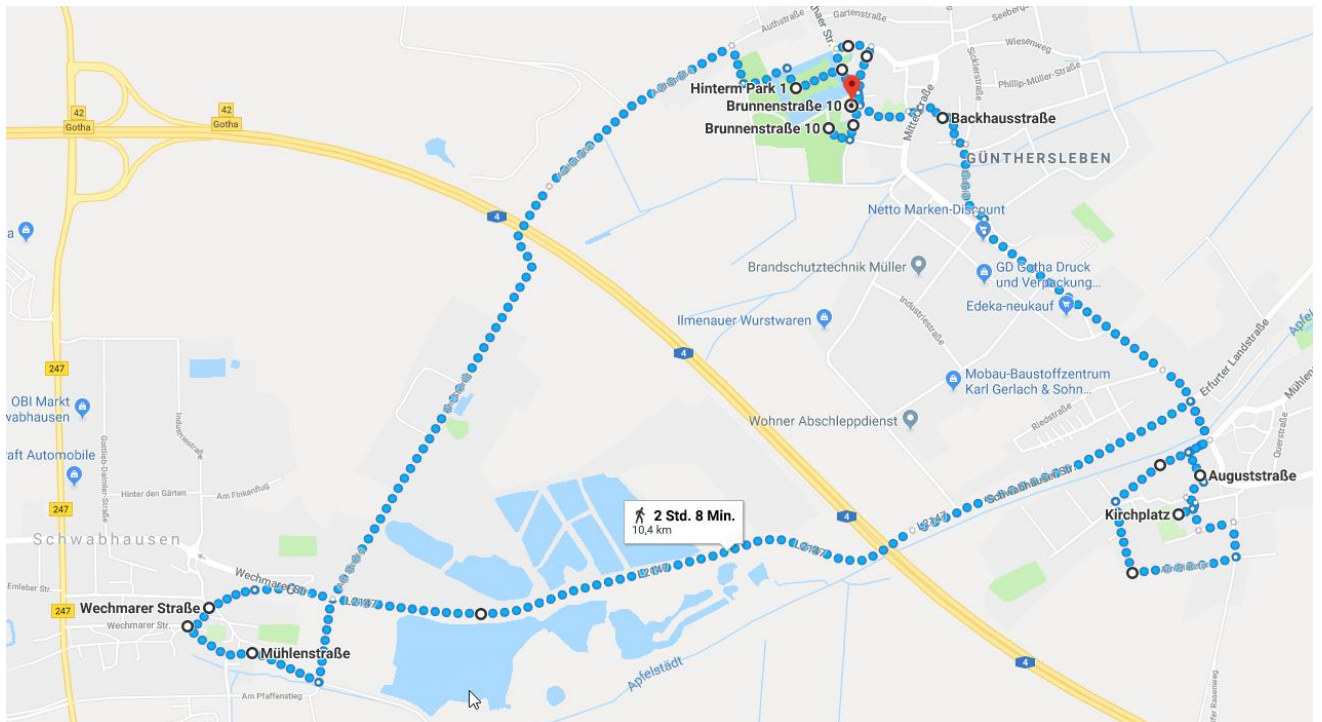
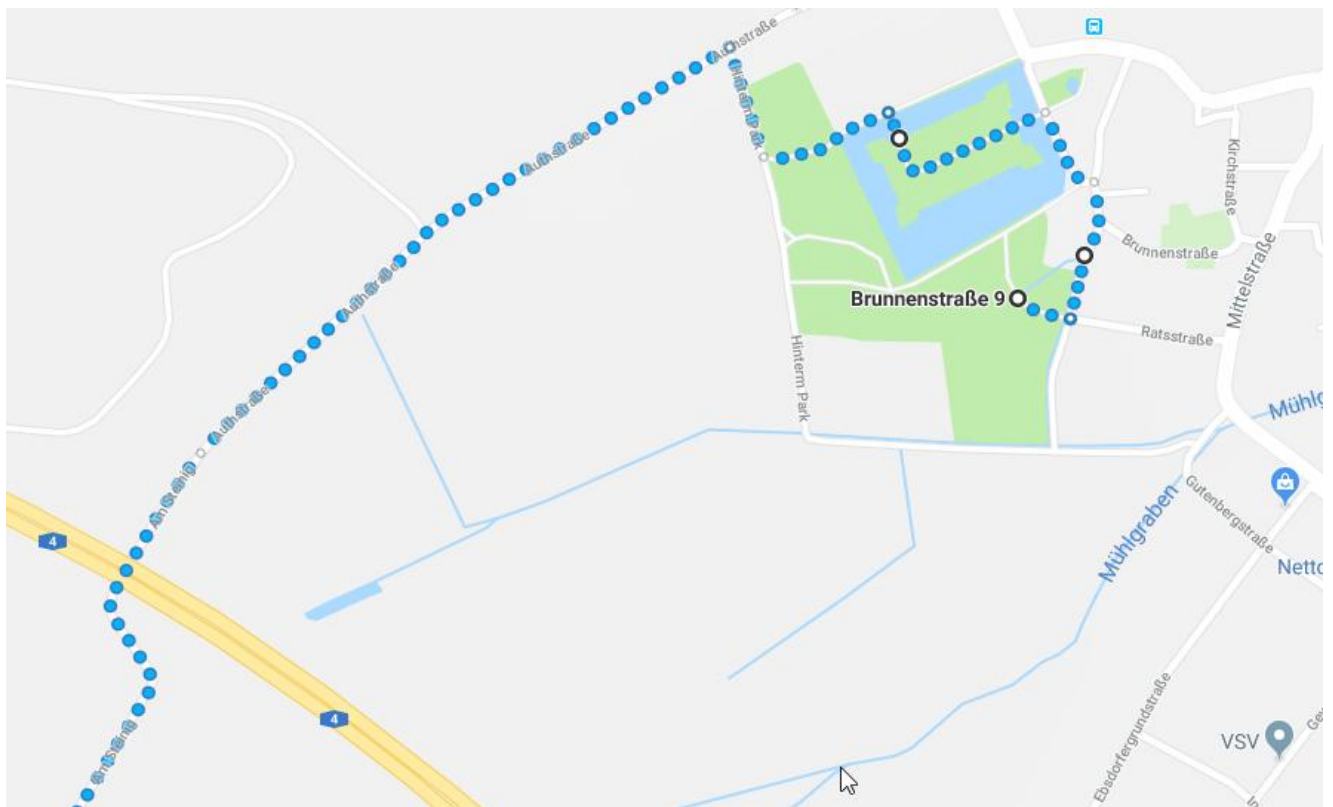


Drei-Kirchen-Neujahrslauf SV Günthersleben 1960 e. V.

Streckenverlauf - Überblick

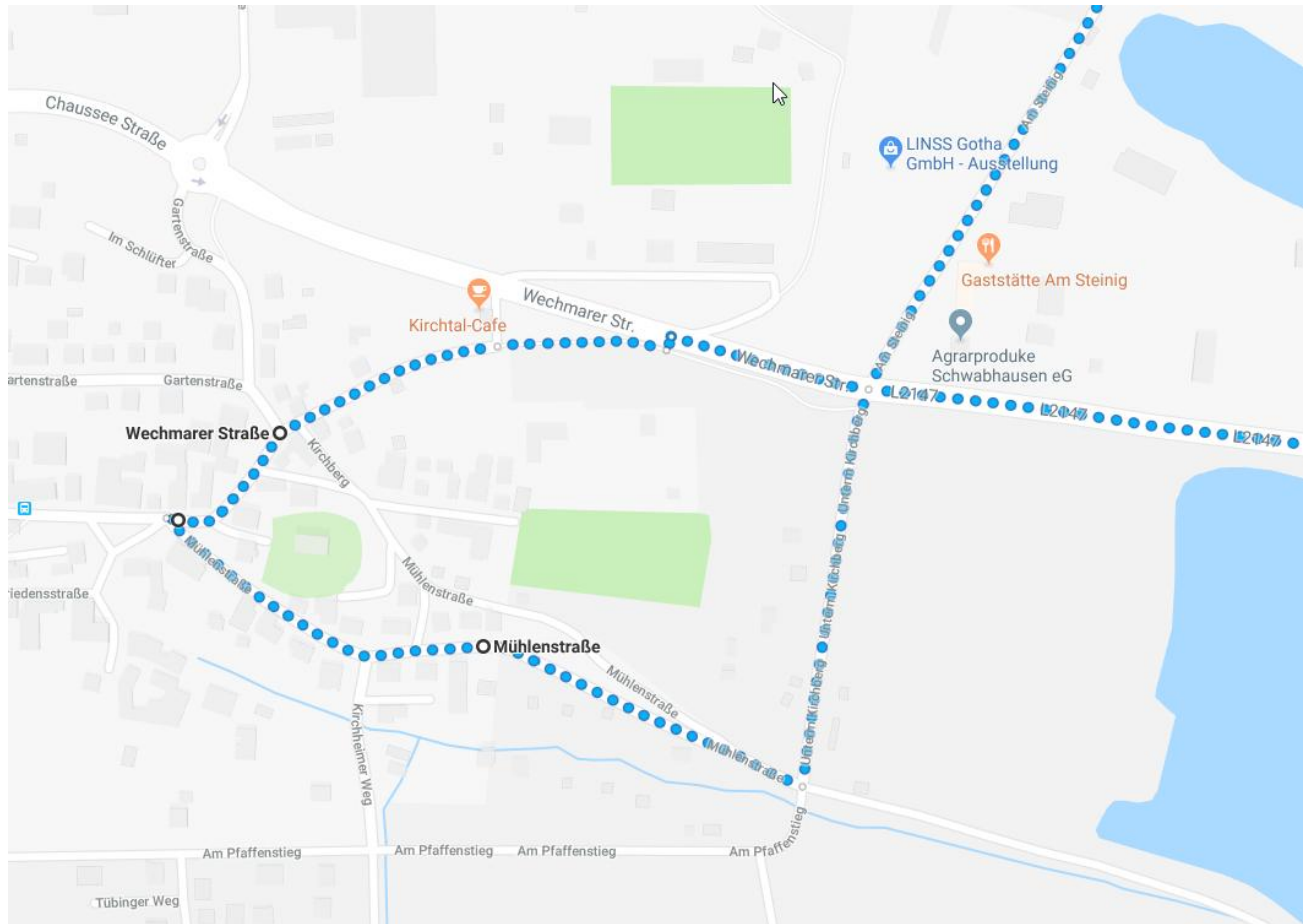


Streckenverlauf in Günthersleben



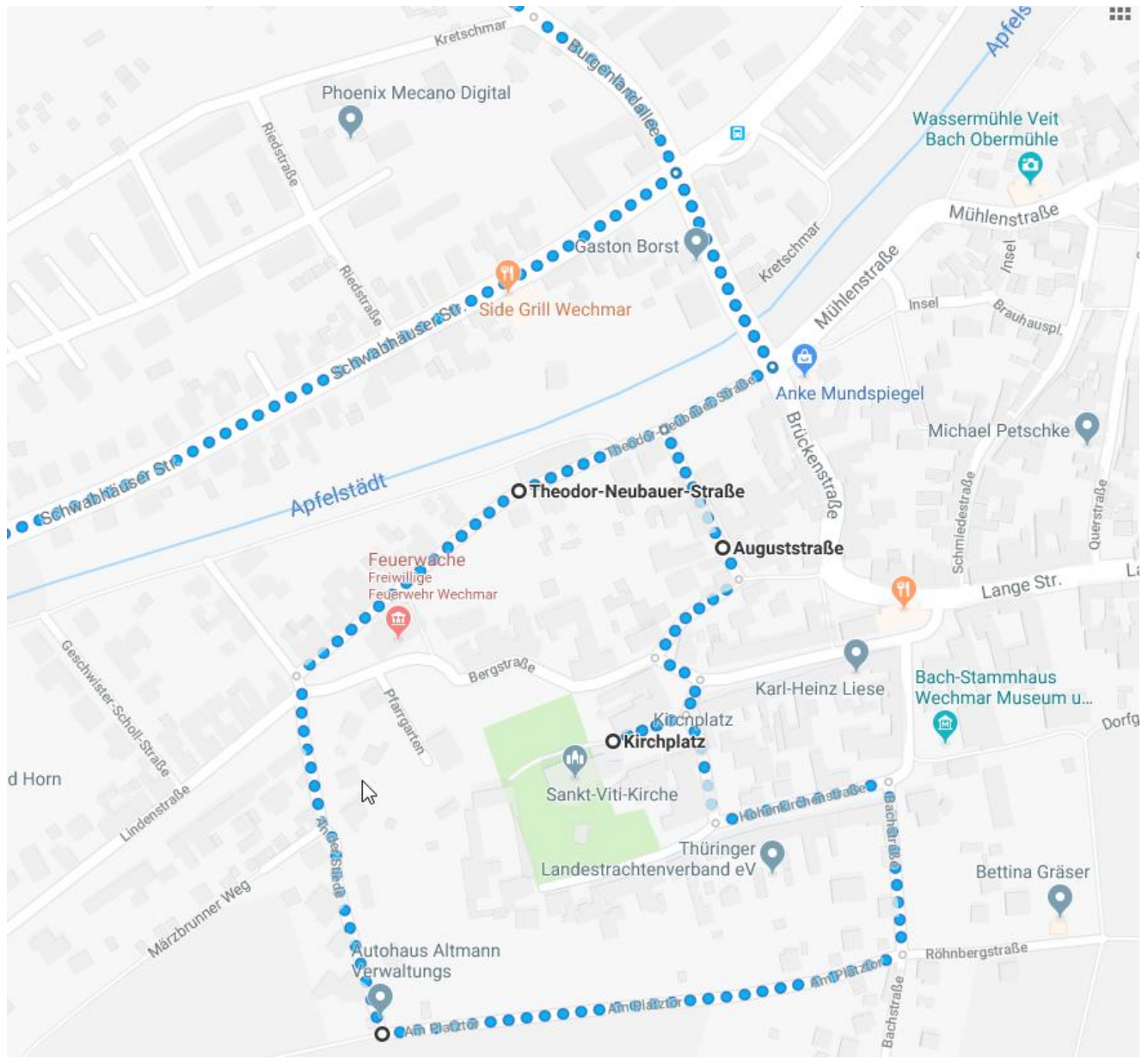
Start - Sportplatz – Brunnenstrasse – Schlossinsel – Damm Nordwestecke - Strasse Hinterm Park – Authstrasse – Unterquerung der Autobahn – Querung des Kieswerks - Richtung Am Steining Schwabhausen

Streckenverlauf in Schwabhausen



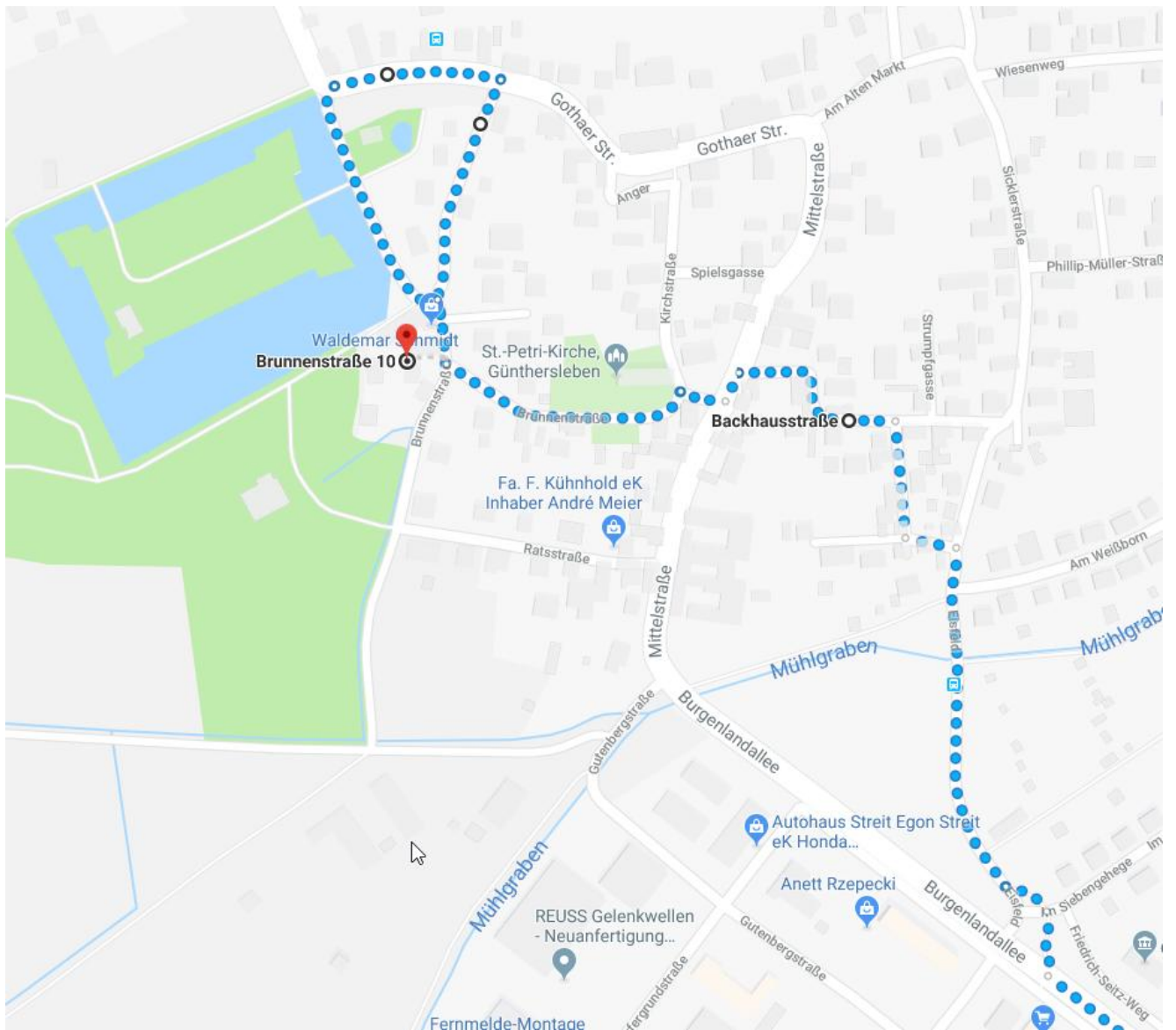
Wechmarer Strasse – Kirchberg (1. Siegel an der Kirche Schwabhausen) – Mühlenstrasse – Strasse unterm Kirchberg – Radweg nach Wechmar – Unterquerung der Autobahn

Streckenverlauf in Wechmar



Schwabhäuser Strasse – Brückenstrasse – Theodor-Neubauer-Strasse – An der Stiege – Am Platztor – Bachstrasse – Hohenkirchenstrasse – Kirchplatz (**2. Siegel an der Kirche Wechmar**) – Bergstrasse – Auguststrasse - Theodor-Neubauer-Strasse - Brückenstrasse – Burgenlandallee – Richtung Günthersleben

Streckenverlauf in Günthersleben

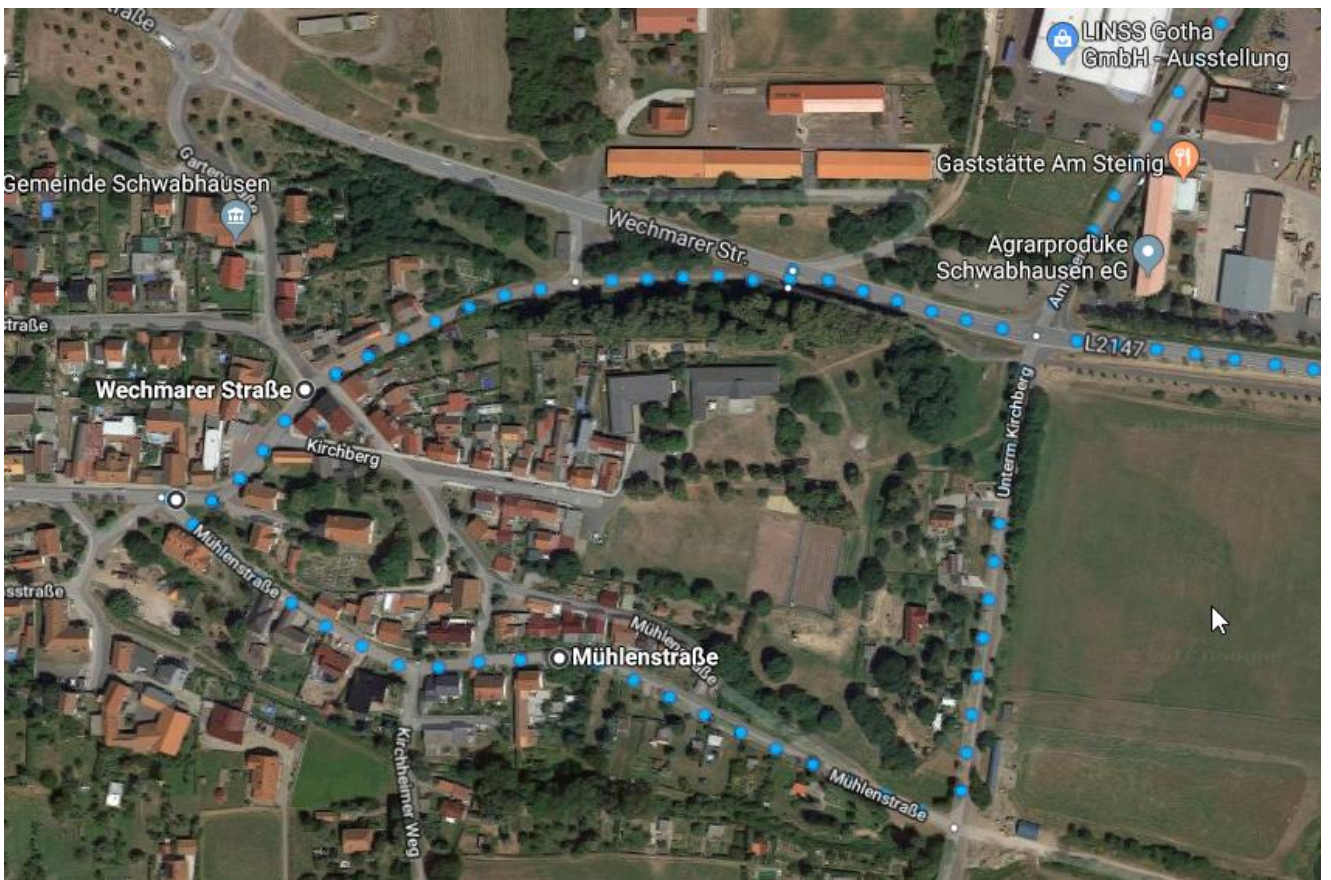


Burgenlandallee – Eisfeld – Backhausstrasse – Kirche (3. Siegel an der Kirche Günthersleben) –
 Brunnenstrasse – Parkplatz parallel der Gothaer Strasse – An der Schlossinsel – Brunnenstrasse –
 Sportplatz - Ziel

Strecke nach Start in Günthersleben



Strecke in Schwabhausen



Strecke in Günthersleben

